



③国道 168 号線を左折、王寺方面へ

①道なりに進み（特に分岐の説明が無ければ基本道なりに進む）、『梅谷口』交差点を左折、県道 44 号線を大和郡山方面に



④ 168 号線をトレスするため『南田原』交差点を左折



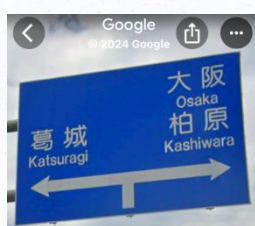
スタート【県庁東
奈良公園のド真ん中
して。マストツーリン
約 2 km 北へ進んだと
ン般若寺町店で



⑤変則的な五叉路の交差点、168 号線を進む

②次の交差点を右折し、通称“ならやま大通り”を学園前方面に

道の駅へぐり



⑦『磯壁』交差点を右折 168 号線に戻る

⑥『香芝市役所前』交差点を直進突き当りを葛城方面へ左折

道の駅
ふたかみパーク

道の駅
かつらぎ

山麓線



⑧ ※要注意ポイント※
三叉路の『良福寺』交差点を右折して「道の駅 ふたかみパーク当麻（たいま）」方面へ。事前にまったく標識が出ていないので見落とさないように注意！

⑨ 165 号線を左折し、五條方面へ



⑩ 国道 310 号線を左折し、十津川方面へ



JA のセルフのガソリンスタンド



⑭直進して、国道369号線へ。このままゴールまで!



⑮湖岸道路から左折して県道4号線奈良方面へ



⑯県道80号線を直進して山添村へ『大西方面』



⑰右方向への分岐あり。広域農道を月ヶ瀬方面へ



⑱右方向、月ヶ瀬方面へ

⑲名阪国道 小倉IC付近は少しややこしい。道路をくぐったら右



⑳龍穴神社の先を左に逸れて『やまなみロード』へ



㉑トンネル手前を左折 県道28号線へ

【交差点】
中なので道を渡る鹿に注意
ングで待ち合わせるなら、
ころにあるセブンイレブン



㉒三叉路を右折 369号線へ



㉓左折で国道166号線へ

室生龍穴神社

㉔少しわかりにくい『水分橋南詰』
交差点を右方向 県道218号線へ




カエデの郷ひらら



㉕大滝ダムを越えたら、右に逸れて県道262号線へ。
見落としに注意!

ちいさな道の駅
ひよしの里マルシェ
《柚子ソフト美味しい》



⑹ 必要注意ポイント※
三叉路に突き当たったら右折し県道16号線へ。
標識が無いので電柱の白パイの看板を目印に。



⑪『本陣』交差点を直進 168 号線へ

こんぴら館
《綺麗なトイレで安心》

清々大滝
《滝の前までバイクで行ける》

道の駅
大塔

谷瀬の吊り橋
《長さ 297m、高さ 54m》

蕎麦屋『風庵』の隣りにある
十津川村方面の最終 GS
ガソリン残量に注意!

笹の滝
《日本 100 名瀑》

【空中の村】

2020 年にオープンした大きな
ネットやツリーハウスなど木々
の上でのんびり過ごすことので
きる楽しい施設。
《12月、1月、2月は休園》

公衆浴場『滝の湯』

空中の村

道の駅 十津川郷
2階の食堂で蕎麦が食べ
られる。Pに足湯あり。

清納の滝

大泰の滝



⑫日本三大酷道の一つに数
えられる国道 425 号線、
通称“シニゴー線”へ

透明ドームやツリーハウス、空
中テント、空中ハンモックなど
に宿泊することも可能。
キャンプ道具の貸出も行ってい
るので食材を持ち込めば気軽に
キャンプツーリングができる。

*総走行距離 約342km *参考

ナライチの心得

*基本的に大きな道を道なりに進む。迷いそうな分岐は掲載した案内看板を参考に。

*記号がルートに接していれば道沿い、離れている場合は少しコースを逸れる。

*ナライチは左回りがオススメ。北西部の市街地エリアを早朝に通過することで渋滞を回避できる。


*北部は道の分岐が複雑で迷いやすい、南部はガソリンスタンドの見落としが命取りになる。

*迷ったら潔くナビに頼る。

*事故には十分気をつける。

*十津川村へのルートは、冬期通行止めになることがあるので注意。

記号一覧

-  ガソリンスタンド
-  トイレ
-  食事
-  温泉
-  滝
-  見どころ
-  宿泊施設



⑭左折して国道 169号線へ



⑬分岐に出たら右折して県道 229 号線へ

奈良県一周チャレンジ

ナライチ

ラップタイム 13時間50分

※ 昼食、温泉、休憩、
空中の村滞在時間含む

【Open Cafe 秀】
バイク専用駐車場有り
名物の焼きそばが絶品

道の駅 上北山
コンビニ、ホテル、
温泉、GSが隣接し
ていて大変便利

不動七重の滝
《日本100名瀑》

綺麗な芝生の公園内に
トイレ有り

大台ヶ原ドライブウェイ

フォレストかみきた
『薬師湯』

下北山温泉『きなりの湯』

道の駅 杉の湯 川上
『ホテル杉の湯』

蜻蛉の滝