

ナライチ ツーリングラリー MAP

【このマップの使い方】

- ・スタート地点《道の駅かつらぎ》でトリップメーターを0にセットする。
- ・基本的には道なりに進み、コマ図の横にある距離を目安にしながら分岐点ではコマ図の指示通りに進む。
- ・ゴールするまでにかかった時間を下の欄に書き込んで、Open Cafe 秀（川上村）か、銀河食堂（奈良市）で、このマップを見せるとナライチ完走記念ステッカーがもらえます。

★完走タイム [時間 分]

主な立ち寄りスポット

- ①道の駅 かつらぎ 《スタート&ゴール》
むろりゅうかつじんじゃ
- ②室生龍穴神社 《霊験あらたかな神社 トイレ休憩可》
- ③Open Cafe 秀 《ちょうど中間地点 湧水コーヒーで一息》
- ④道の駅 上北山 《貴重なGS 必ず給油》
- ⑤下北山スポーツ公園 《ゲートを入れてすぐ公衆トイレあり》
- ⑥道の駅 十津川郷 《道の駅の2Fでお蕎麦を》
- ⑦道の駅 吉野路 大塔 《最後の休憩に》

ナライチ
総距離

336km

スタート
&ゴール

①

⑦

市街
地区間

山岳
区間

⑥
アドベンチャー

ワイン
ディング

②

ダイ
ナミック

③


④

⑤

完走記念
ステッカー

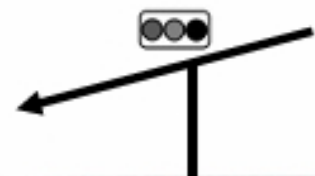


三叉路を右折



約00・03
km地点


【奈良阪町北】交差点を左折する



約41・5
km地点

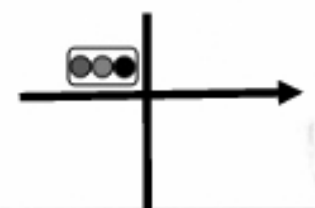
↓注意！次の信号右折

左方向の広域農道
【小倉】方面へ



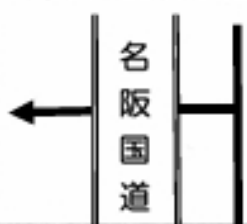
約00・02
km地点

次の信号【梅谷口】
交差点を右折




約42・0
km地点

【←大阪】の看板で左折
高架通過後は直進




約02・00
km地点

【般若寺】交差点を左折
国道369号線へ



約43・6
km地点

右折し県道28号線へ
日最初の休憩スポット
室生龍穴神社②



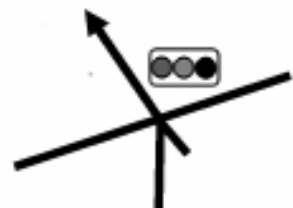
約100・4
km地点

直進し県道4号線
【月ヶ瀬】方面へ



約59・9
km地点

【竜田大橋】交差点を
国道168号線方面へ




約14・2
km地点

バイク駐車スペースを出て左方向へ



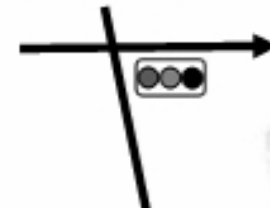
スタート

4方向の複雑な分岐！
一番右【枚方】方面へ




約27・4
km地点

【新在家北】交差点を右折



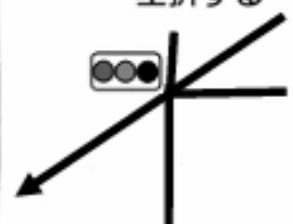
約30・9
km地点

【南田原バイパス中】
交差点を右折する




約28・6
km地点

【良福寺】交差点を
左折する




約40・8
km地点

【中登美東】変則的な
交差点を直進



約33・3
km地点

【北今市4丁目】
交差点を右折



約70・6
km地点

国道 425 号線を左折
【十津川】方面へ



手前の【北山】方面の
分岐と間違えないよう

約 214・8 km 地点

③
Open Cafe 秀



湧水コーヒーが
絶品。食事も
大変美味しい。

約 164・3 km 地点

トンネル手前を右方向
県道 16 号 吉野方面へ



約 134・0 km 地点

国道 369 号線 右折
【奈良・榛原】方面へ



約 117・2 km 地点

*空中の村
樹上で
過ごせる
素敵な施設

約 244・2 km 地点

④
道の駅 上北山
手前の GS

この先 GS が無
いので必ず給油

約 186・5 km 地点

【国栖】の三叉路
色褪せた看板で左折
【←大台ヶ原 熊野】



約 143・6 km 地点

県道 218 号線を左折
【菟田野】方面へ



約 122・8 km 地点

ループ橋後に左折し
国道 168 号線を
【五條】方面へ



約 249・0 km 地点

⑤ 下北山スポーツ公園
トイレ・温泉・食事も



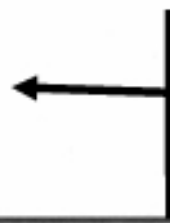
約 202・5 km 地点

国道 169 号線を左折
【新宮 熊野 大台ヶ原】



約 149・5 km 地点

県道 218 号 左方向
【東吉野・大宇陀】方面



約 124・8 km 地点

⑥
道の駅十津川郷

2 階で蕎麦が
食べられる
P に足湯あり

約 251・7 km 地点

トンネル出てすぐ右折
県道 229 号線へ
【北山・十津川】方面



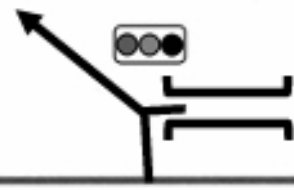
約 208・4 km 地点

道の駅
杉の湯 川上



約 154・0 km 地点

【水分橋南詰】交差点
国道 166 号線 左方向



約 127・1 km 地点

↑見落としに注意!!

ナライチ 注意事項

(2025年7月7日現在)

・スタートから1時間ほどは市街地走行で渋滞が発生する可能性があるため、朝の早いうちに抜けてしまうのがオススメ。できれば6時までに出発するのが理想。

・市街地を抜けてしまうとガソリンスタンドが少なくなる(あっても日曜日定休のところが多い)ので、ガソリンの残量には要注意!

・崩落による通行止めが多発する。通行止めの情報は事前に奈良県のホームページ等でチェックを。

・下北山村と十津川村を結ぶ国道425号線は”シニゴー線”と呼ばれ日本三大酷道にも数えられている。1.5車線のウネウネ道が延々と続き、道路の割れや陥没、ガードレールの破損、尖った細かい落石、落葉、落枝、苔、水溜まりなどが行く手を阻む。十分に注意されたい。

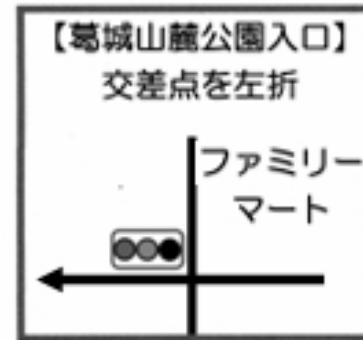
※国道425号線《白谷トンネル》の時間帯通行規制

白谷トンネルは補修工事のため2025年11月28日まで時間帯通行規制を実施中。(Googleマップの経路検索では通行止めと表示されているので注意)

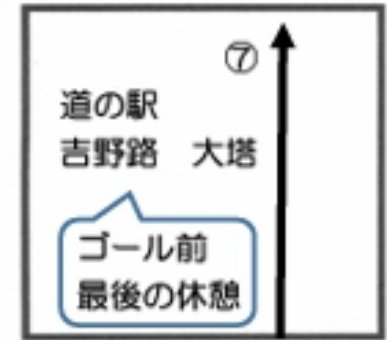
【通行止め時間帯】

- ・ 8:00~10:00
- ・ 10:30~12:30
- ・ 13:00~15:00
- ・ 15:30~17:00

スケジュール的に12時半から13時の間に通り抜けるしかありません。ただし、日曜祝日は規制解除となっているのでナライチはぜひ日祝に実施を検討してください。



約333・4km地点



約292・2km地点



約335・9km地点

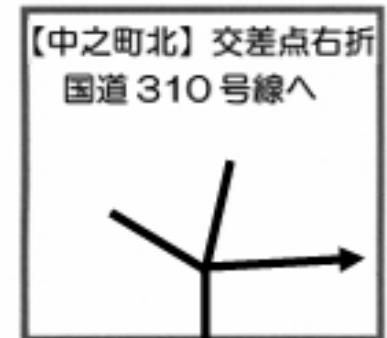


約313・4km地点

お疲れ様でした!!



約315・5km地点



約317・3km地点